


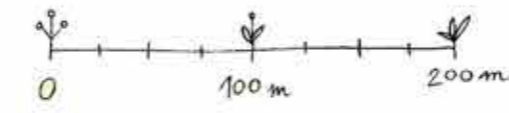


# LILLAFÜRED TÉRKÉP

IRÁNY  
LILLAFÜRED

-  200m = 2'
-  200m = 5'
-  200m = 20'



ILLUSZTRÁCIÓK: SIMONYI CECILIA | GRAFIKAI TERV: SIPOS BALÁZS



## LILLAFÜRED

Lillafüred Miskolc egyik legmagasabban fekvő részén, a Bükk-vidéken található. A Szinva és a Garadna patakok találkozásánál fekvő hegyvidéki üdülőhely túrázók, hegyászok, vadászok paradicsoma.



## JÁTÉK

Izgalmas kincskereső kalandtúra játékos lelkű gyermekek és felnőttek számára.

A városi játékok Lillafüredre szabott változata feleleveníti a környék hagyományait és játékosan mutatja be egyedi kultúrtörténeti értékeit. A játék minden apró részletéről, a szabályokról és várható izgalmakról további részletek a Palota Szállóban, a Lillafüredi Sport- és Kalandparkban, a Libegőnél valamint a kockákon.

**A játék ingyenes! Kalandra fel, játszunk együtt!**



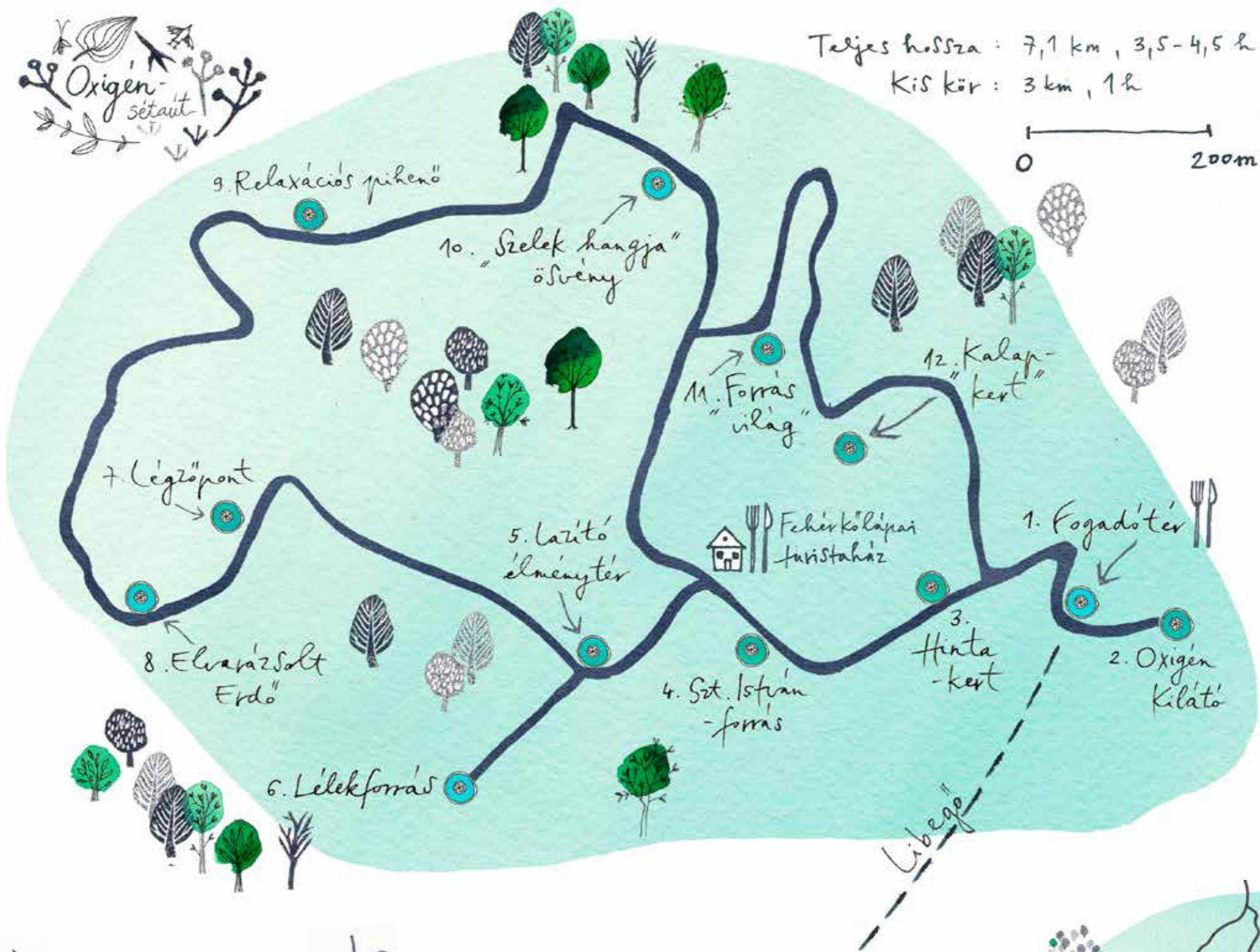
## PALOTA SZÁLLÓ

A lillafüredi Palota Szálló 1925 és 1929 között épült a Hámori-tó partján, Lux Kálmán tervei alapján, neoreneszánsz stílusban. Lillafüred nevét Vay Béla lányáról, Erzsébetről kapta, akit Lillának becéztek. Kihagyhatatlan élmény egy finom kávé mellől gyönyörködni a látványban a Palota Szálló teraszáról!



## ANNA-BARLANG

Az 1927 óta látogatható barlang bejárata a Függekert aljában, közvetlenül a Szinva-vízesés mellett található. Az üregrendszer egyidős a mésztufa kőzettel, melynek képződése 150 000-200 000 évvel ezelőtt kezdődött, és még napjainkban is tart.



## FÜGGŐKERT ÉS VÍZESÉS

A Palota Szálló alatt található hegyoldalt függőkertnek alakították ki, amely lépcsőzetesen ereszkedik alá az Anna-mésztufabarlang bejáratához. A sétányon található József Attila és Lillafüred híres polihisztorának, Herman Ottónak a szobra. A függőkert teraszain olvashatunk kőbe vésett verseket, csodálhatjuk hazánk legnagyobb vízesését és lakatba zárhatjuk emlékeinket az itt töltött romantikus hétvégéről.



## KALANDPARK

Az Erzsébet sétány két oldalán elhelyezkedő kalandparkban minden megtalálható, mi szem szájnak ingere. Nemcsak beltéri lasertag aréna, de magaslati kötélpálya, terep segway pálya, korcsolya és görkorcsolya pálya, tematikus játszótér, pánikszoza, aranymosó, streetball pálya, poolball pálya, műfüves pálya, ejtőgép és zipline lecsúszó is várja a kalandra vágyó vendégeket. És akkor még nem ejtettünk egy szót sem kalandpark büféjében kapható isteni töltött lángosokról. Mennyei élmény! -.)



## SZENT ISTVÁN BARLANG

A fokozottan védett Szent István-barlangot a felszínről a mélybe jutó karsztvíz formálta és alakította ki. A különleges, látványos oldásformák mellett gyönyörű cseppkőképződmények teszik csodálatos, feledhetetlen élménnyé a látogatást. A barlang gyógyászati szempontból is jelentős, a Fekete-teremben légzésterápiai kúrákon vehetnek részt a gyógyulni vágyók. A barlang járatainak összhossza 1043 m, függőleges kiterjedése 94 m.



## KISVASÚT

Magyarország egyik legszebb utvonálán futó kisvasútja a diósgyőri vár közeléből indul. A Garadna völgyben a Hámori-tó partján kacskaringós-kanyargós útvonalon juthatunk el a lillafüredi Palota Szállóhoz, a szemkápráztató vízeséshez, a barlangokhoz, az újmassai őskohóhoz, és számos gyalogos túra kiindulópontjához.



## HERMAN OTTÓ EMLÉKHÁZ

Herman Ottó egykori lillafüredi nyaralója, a Peleház 1898-1903 között épült, az akkor újonnan kialakított üdülőtelep részeként. A kiállítás két szobában mutatja be a neves zoológus, az utolsó magyar polihisztor életét, munkásságát, továbbá miskolci és hámori-lillafüredi kötődéseit. Az emlékház kertjében tavasztól őszig színes múzeumpedagógiai programokkal várják az érdeklődőket.



## LIBEGŐ

A Lillafüred és a Jávorhegy között közlekedő Libegő egy kilométer hosszan szállítja az utasokat a Bükki Nemzeti Park területén. Fenséges látvány a magasból! Igazi életreszóló élmény! A hegyi állomás mellől indul a rolle-rösvény és az Oxigén túraútvonal is.

